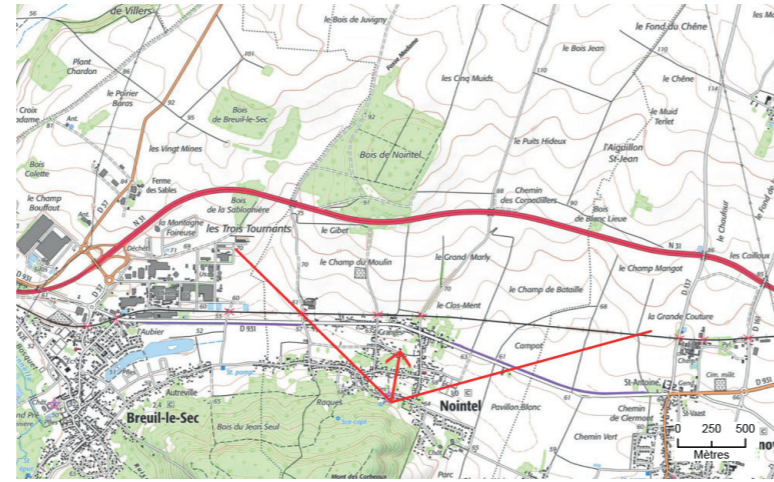
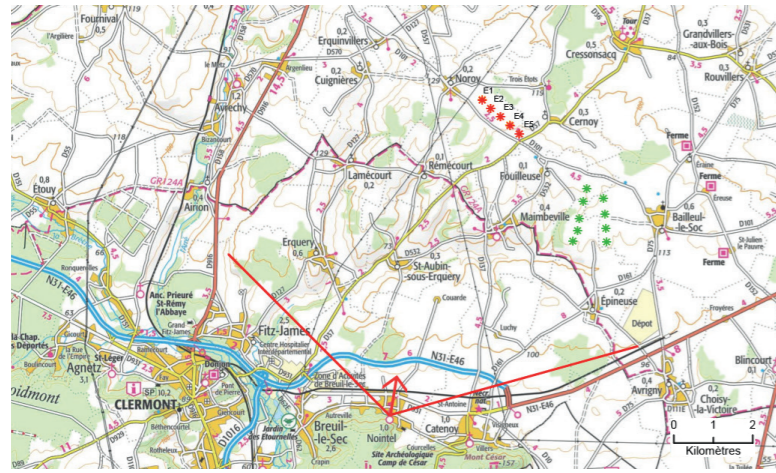




Photomontage du projet - panorama à 53° (parcs existants, accordés, déposés et projet) - Projet non visible
Distance de lecture requise pour observer la perception terrain : égale à la largeur de l'image (40 cm pour un format A3 paysage)

Photomontage 84. Derrière ou depuis église Nointel




Cartes de localisation du photomontage

Périmètre d'étude	Eloigné	Commentaire
Date de la prise de vue	06/11/2020	<p>Ce photomontage est réalisé depuis l'arrière de l'église de Nointel (impasse). Il a pour objectif d'illustrer les covisibilités entre le projet et l'église (monument historique).</p> <p>L'impact est faible.</p> <p>Le projet se lit partiellement (2 éoliennes visibles) en vue lointaine sur la ligne d'horizon dessinée par le plateau agricole, dans cette vue cadrée par l'église et la végétation. En redescendant la ruelle, le bâti masque le projet. L'échelle des éoliennes est atténuée par la distance (8 km).</p>
Coordonnées et altitude du point de vue	X:662390 Y:6919345 Z:75,4 m	
Localisation par rapport au projet	Sud	
Nombre d'éoliennes du projet visibles	3	
Nom de l'éolienne la plus proche et distance approximative au point de vue	E5 : 7941 m	
Nom de l'éolienne la plus éloignée et distance approximative au point de vue	E1 : 8420 m (non visible)	



Etat initial - panorama à 120°(parcs existants et accordés)

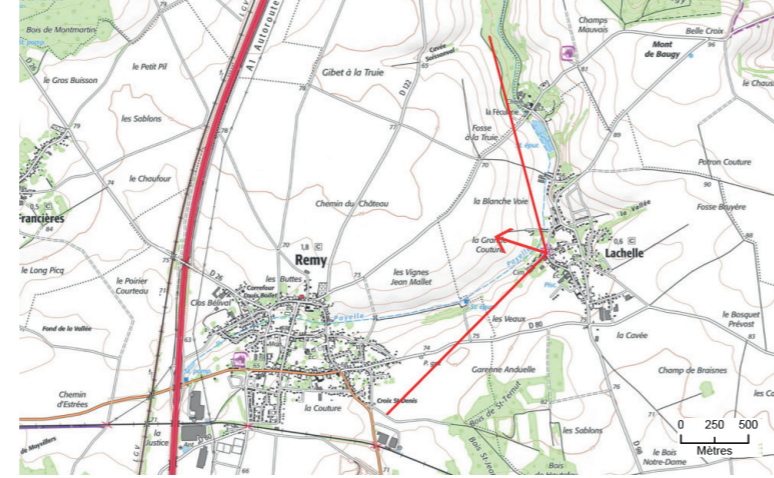
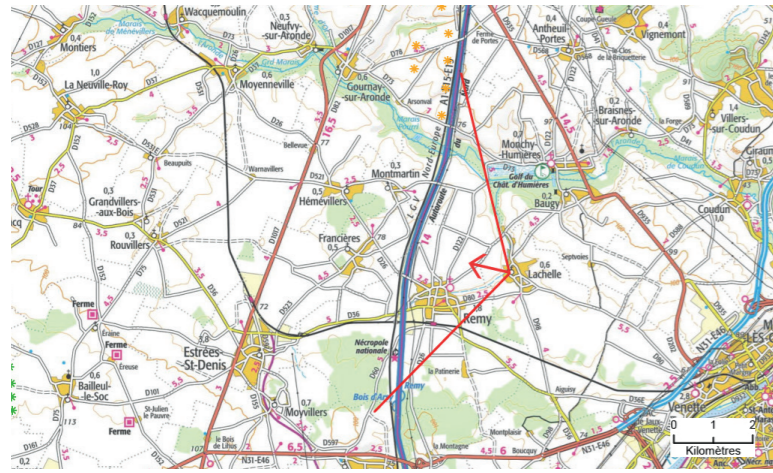


Photomontage du projet - panorama à 120° - Silhouettes et noms des parcs (existants, accordés, déposés et projet)



Photomontage du projet - panorama à 53° (parcs existants, accordés, déposés et projet)
Distance de lecture requise pour observer la perception terrain : égale à la largeur de l'image (40 cm pour un format A3 paysage)

Photomontage 85. Eglise Lachelle



Périmètre d'étude	Eloigné	Commentaire
Date de la prise de vue	06/11/2020	Ce photomontage est réalisé depuis l'église de Lachelle (monument historique, dans le dos de l'observateur). Il a pour objectif d'illustrer les vues depuis cette église. L'impact est nul, le projet n'est pas visible. Ce photomontage rend compte du rôle d'écran visuel du bâti dans les centres bourgs.
Coordonnées et altitude du point de vue	X:680623 Y:6927289 Z:64,0 m	
Localisation par rapport au projet	Est	
Nombre d'éoliennes du projet visibles	0	
Nom de l'éolienne la plus proche et distance approximative au point de vue	E5 : 14930 m	
Nom de l'éolienne la plus éloignée et distance approximative au point de vue	E1 : 15853 m	

Cartes de localisation du photomontage



Etat initial - panorama à 120°(parcs existants et accordés)



Photomontage du projet - panorama à 120° - Silhouettes et noms des parcs (existants, accordés, déposés et projet)



Photomontage du projet - panorama à 53° (parcs existants, accordés, déposés et projet) - Projet non visible
Distance de lecture requise pour observer la perception terrain : égale à la largeur de l'image (40 cm pour un format A3 paysage)

Photomontage 86. Promenade du Châtelier de Clermont



Cartes de localisation du photomontage

Périmètre d'étude	Eloigné	Commentaire
Date de la prise de vue	21/02/2019	<p>Ce photomontage est réalisé depuis la promenade du Châtelier de Clermont. La vue est fermée par la végétation sur l'ensemble du parcours de la promenade.</p> <p>L'impact est très faible à nul.</p> <p>Le photomontage montre une vue maximaliste en hiver avec lecture du projet très partiellement en transparence derrière les arbres sur la ligne d'horizon, à environ 10 km. L'échelle des éoliennes est de plus atténuée par la distance (10 km).</p> <p>Le projet se distingue très peu sous l'influence de la distance et des arbres en avant-plan (pas de modification de l'ambiance du lieu). En été, le feuillage fermera la vue. Il est ajouté que le projet est localisé à proximité mais en dehors de la zone de vigilance patrimoniale définie autour de Clermont dans l'ancien Schéma Régional Eolien de Picardie. Les mesures d'évitement appliquées sont l'éloignement (environ 10 km) et la création d'un parc éolien à géométrie simple et lisible.</p>
Coordonnées et altitude du point de vue	X:657895 Y:6920200 Z:117,2 m	
Localisation par rapport au projet	Sud-Ouest	
Nombre d'éoliennes du projet visibles	0	
Nom de l'éolienne la plus proche et distance approximative au point de vue	E2 : 9964 m (non visible)	
Nom de l'éolienne la plus éloignée et distance approximative au point de vue	E5 : 10075 m (non visible)	



Etat initial - panorama à 175°(parcs existants et accordés)



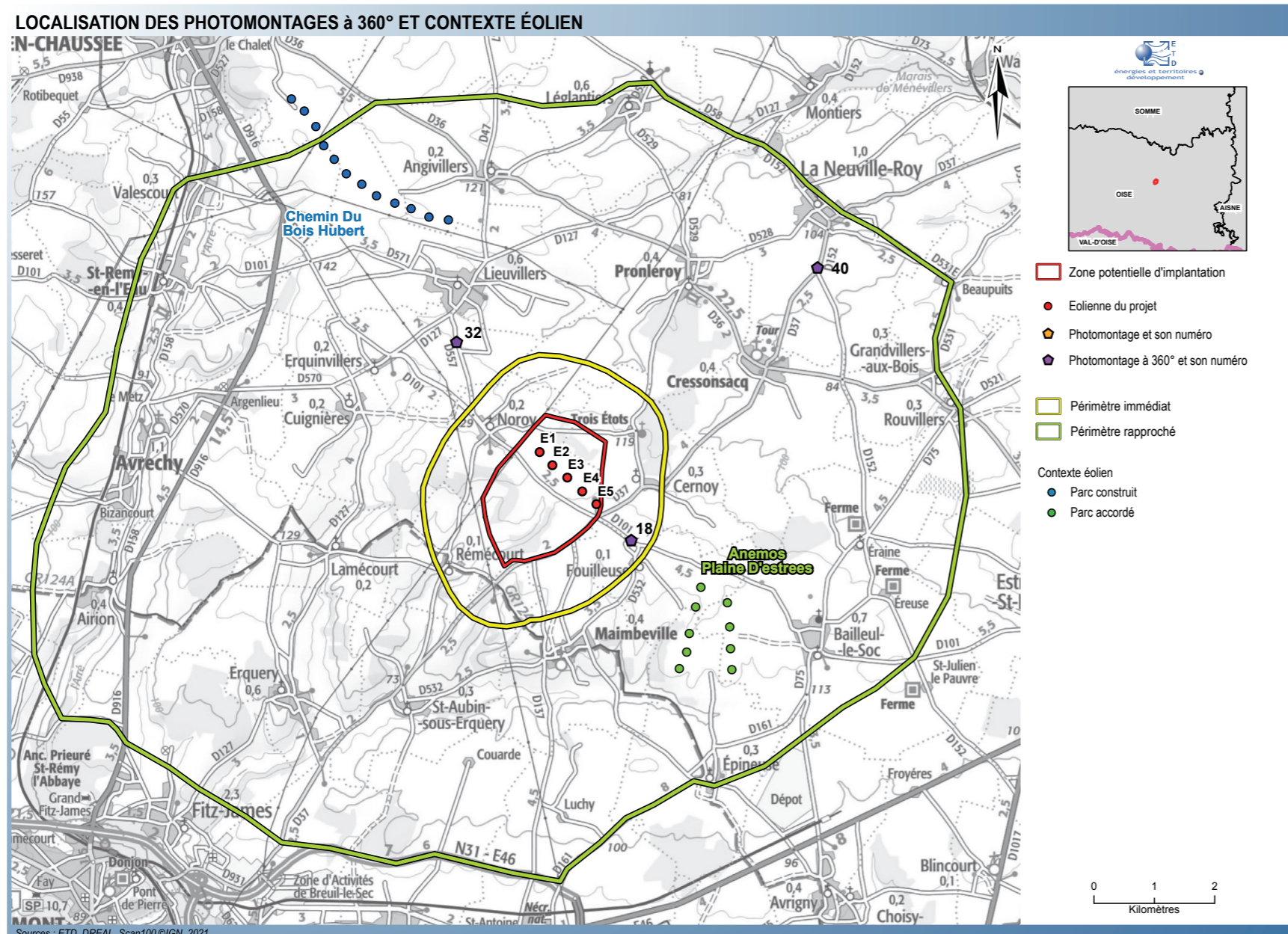
Photomontage du projet - panorama à 175° - Silhouettes et noms des parcs (existants, accordés, déposés et projet)



Photomontage du projet - panorama à 53° (parcs existants, accordés, déposés et projet)
Distance de lecture requise pour observer la perception terrain : égale à la largeur de l'image (40 cm pour un format A3 paysage)

Carnet de photomontages du projet éolien de Noroy

2 - Photomontages à 360° avec le projet, les parcs éoliens construits, accordés et en instruction



Ces **photomontages à 360°** sont réalisés depuis des points de photomontages du projet présentés dans la partie précédente avec leur **carte de localisation, tableau de données et analyse**. Ils sont localisés sur la carte ci-contre.

Ces photomontages à 360° sont compris **dans le périmètre rapproché** dans l'objectif d'illustrer les vues des parcs éoliens inventoriés depuis l'habitat proche du projet sur le plateau.

Les parcs éoliens sont localisés dans la partie nord du périmètre éloigné, avec un seul parc accordé dans la partie sud, celui de la Plaine d'Estrées et un seul parc en instruction à l'est, celui de l'Aronde des vents. C'est pourquoi les photomontages à 360° sont réalisés **depuis le nord (entre Noroy et Lieuvillers n°32), le nord-est (entre la Neuville-Roy et Cressonsacq n°40) et le sud-est du projet (Fouilleuse n°18)**.

Photomontage 18, Fouilleuse-sortie Nord. Photomontage à 360° - état initial

Panorama 1 : Etat initial - panorama à 120° (parcs existants et accordés)



Panorama 2 : Etat initial - panorama à 120° (parcs existants et accordés)

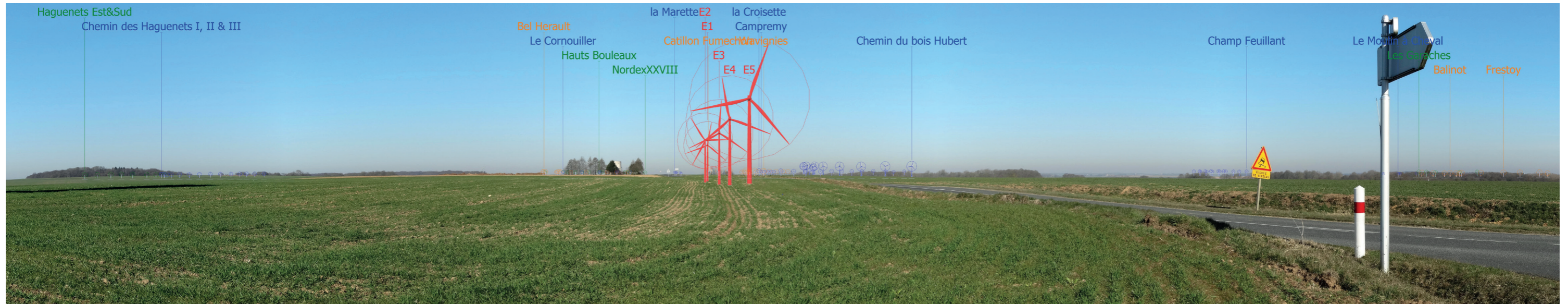


Panorama 3 : Etat initial - panorama à 120° (parcs existants et accordés)



Photomontage 18, Fouilleuse-sortie Nord. Photomontage à 360° - silhouettes

Panorama 1 : panorama à 120° - Silhouettes et noms des parcs (existants, accordés, en instruction, déposés et projet)



Panorama 2 : panorama à 120° - Silhouettes et noms des parcs (existants, accordés, en instruction, déposés et projet)



Panorama 3 : panorama à 120° - Silhouettes et noms des parcs (existants, accordés, en instruction, déposés et projet)



Photomontage 18, Fouilleuse-sortie Nord. Photomontage à 360° - Photomontage

Panorama 1 : Photomontage du projet avec les parcs construits, accordés, en instruction et déposés dans un angle de 120°



Panorama 2 : Photomontage du projet avec les parcs construits, accordés, en instruction et déposés dans un angle de 120°



Panorama 3 : Photomontage du projet avec les parcs construits, accordés, en instruction et déposés dans un angle de 120°



Photomontage 32, RD557 entre Lieuvillers et Noroy. Photomontage à 360° - état initial

Panorama 1 : Etat initial - panorama à 120° (parcs existants et accordés)



Panorama 2 : Etat initial - panorama à 120° (parcs existants et accordés)



Panorama 3 : Etat initial - panorama à 120° (parcs existants et accordés)



Photomontage 32, RD557 entre Lieuvillers et Noroy. Photomontage à 360° - silhouettes

Panorama 1 : panorama à 120° - Silhouettes et noms des parcs (existants, accordés, en instruction, déposés et projet)



Panorama 2 : panorama à 120° - Silhouettes et noms des parcs (existants, accordés, en instruction, déposés et projet)



Panorama 3 : panorama à 120° - Silhouettes et noms des parcs (existants, accordés, en instruction, déposés et projet)



Photomontage 32, RD557 entre Lieuvillers et Noroy. Photomontage à 360° - Photomontage

Panorama 1 : Photomontage du projet avec les parcs construits, accordés, en instruction et déposés dans un angle de 120°



Panorama 2 : Photomontage du projet avec les parcs construits, accordés, en instruction et déposés dans un angle de 120°



Panorama 3 : Photomontage du projet avec les parcs construits, accordés, en instruction et déposés dans un angle de 120°



Photomontage 40, RD37 Sud de la Neuville Roy. Photomontage à 360° - état initial

Panorama 1 : Etat initial - panorama à 120° (parcs existants et accordés)



Panorama 2 : Etat initial - panorama à 120° (parcs existants et accordés)



Panorama 3 : Etat initial - panorama à 120° (parcs existants et accordés)



Photomontage 40, RD37 Sud de la Neuville Roy. Photomontage à 360° - silhouettes

Panorama 1 : panorama à 120° - Silhouettes et noms des parcs (existants, accordés, en instruction, déposés et projet)



Panorama 2 : panorama à 120° - Silhouettes et noms des parcs (existants, accordés, en instruction, déposés et projet)



Panorama 3 : panorama à 120° - Silhouettes et noms des parcs (existants, accordés, en instruction, déposés et projet)



Photomontage 40, RD37 Sud de la Neuville Roy. Photomontage à 360° - Photomontage

Panorama 1 : Photomontage du projet avec les parcs construits, accordés, en instruction et déposés dans un angle de 120°



Panorama 2 : Photomontage du projet avec les parcs construits, accordés, en instruction et déposés dans un angle de 120°



Panorama 3 : Photomontage du projet avec les parcs construits, accordés, en instruction et déposés dans un angle de 120°

